

平面図(1) S=1:500

施工区間

施工延長 L=200m

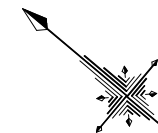
3号突堤

2号突堤

1号突堤

工事名	R1阿土 今津坂野海岸(今津地区) 阿南・那賀川 海岸施設補修工事(1)		
路線名等	今津坂野海岸(今津地区)		
工事箇所	阿南市那賀川町今津浦(第1分割)		
図面名	平面図(1)		
縮尺	1:500	図面番号	1/8
会社名			
事業者名	徳島県南部総合県民局県土整備部(阿南庁舎)		

平面図(2) S=1:500



施工区間

施工延長 L=200m

一定区間No.10 L=784.2m

1号岸上げ工 L=429.6m

通り出し補修工 L=25.7m

2号岸上げ工 L=51.3m

1号岸上げ工 L=4.1m

1号岸上げ工 L=4.4m

2号岸上げ工 L=123.2m

4号突堤

5号突堤

6号突堤

消波ブロック

消波ブロック

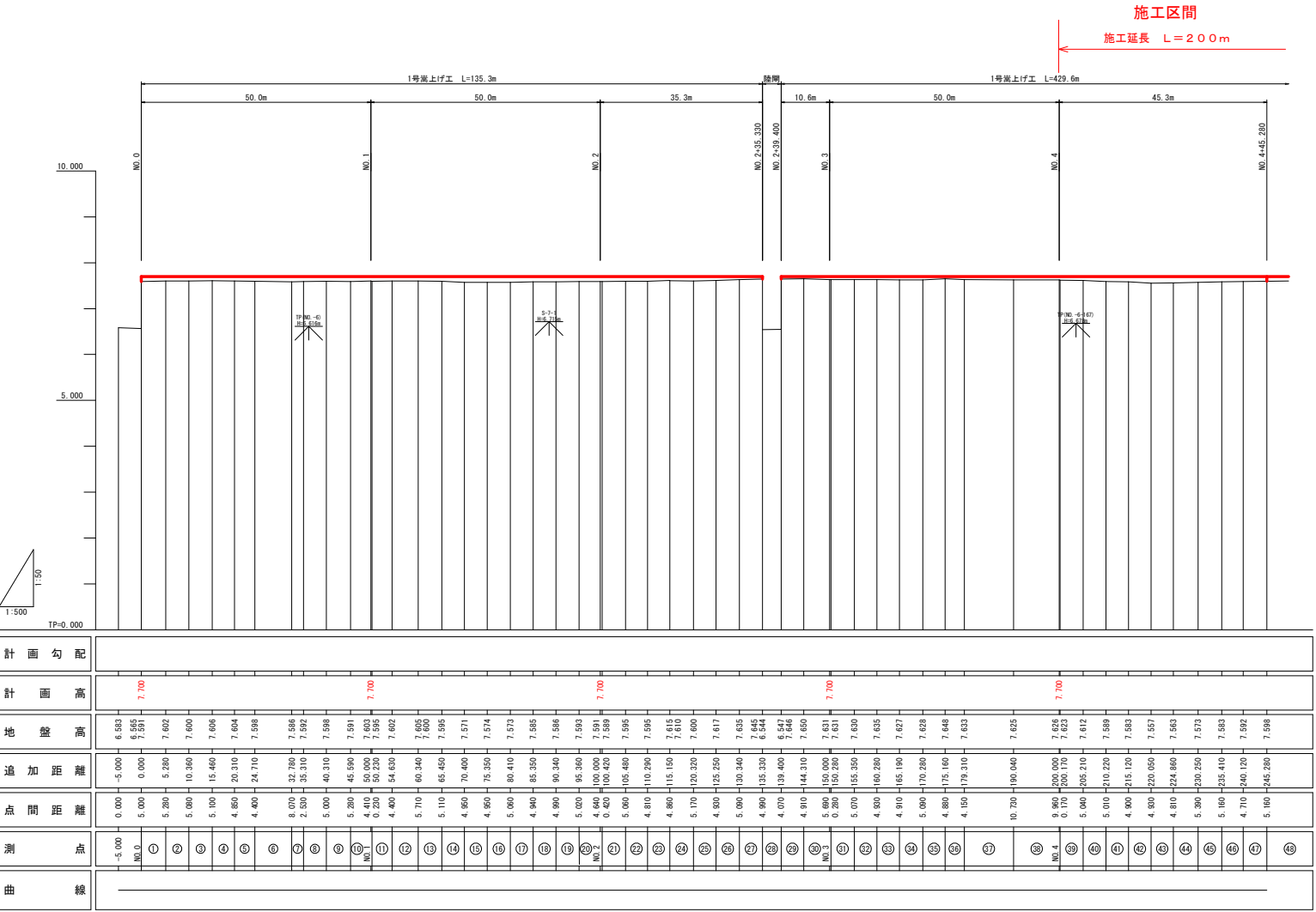
消波ブロック

沿岸保全区域

工事名	R1 阿土 今津坂野海岸（今津地区） 阿南・那賀川 海岸施設補修工事（1）		
路線名等	阿南市郡賀川町今津浦（第1分割） 今津坂野海岸（今津地区）		
工事箇所	阿南市郡賀川町今津浦（第1分割）		
図面名	平面図(2)		
縮尺	1:500	図面番号	2/8
会社名			
事業者名	徳島県南部総合県民局土木整備部（阿南庁舎）		

縦断図（１）

V=1:50
H=1:500

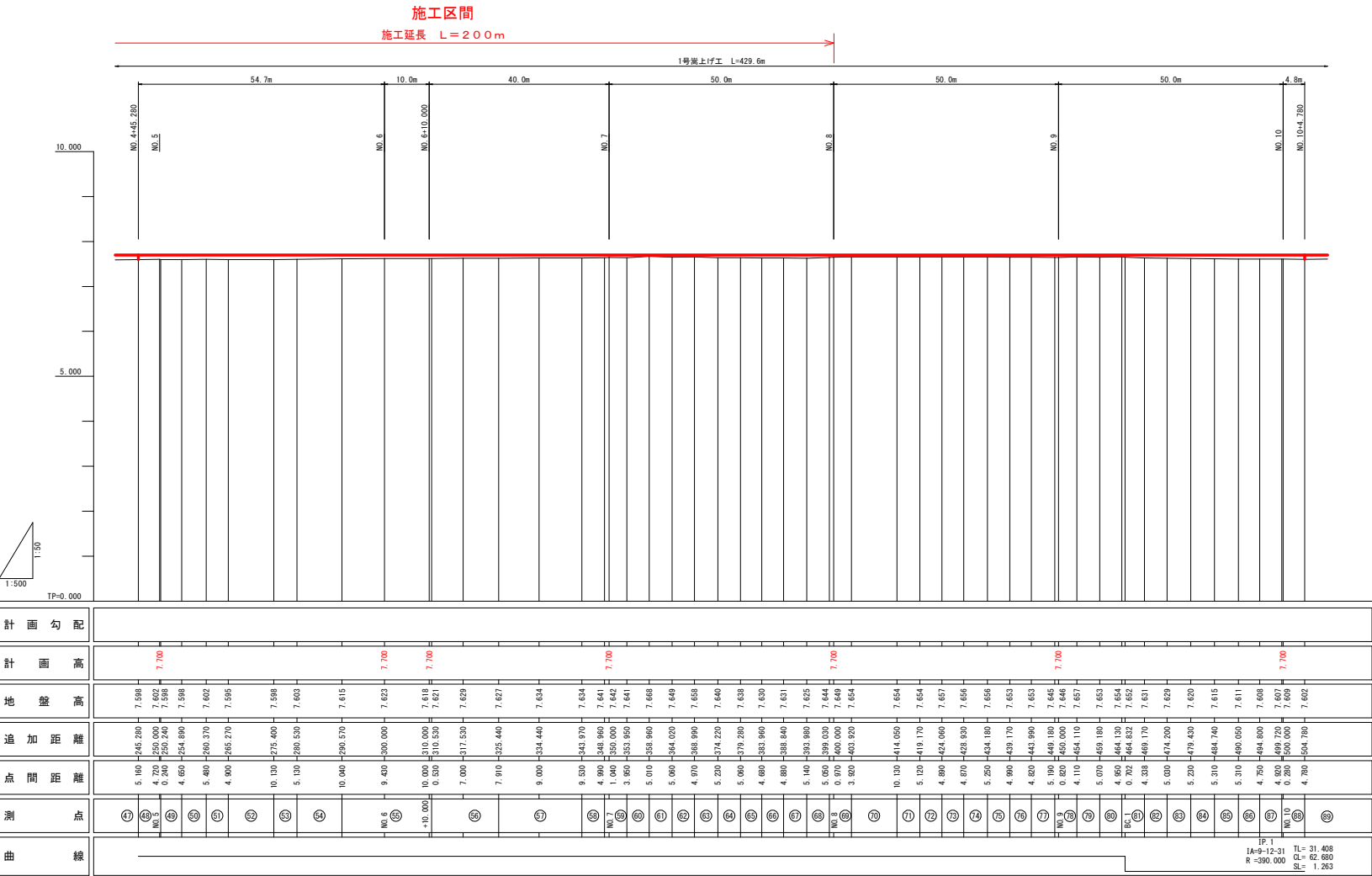


※BIM標高+H28実測標高値である。

工事名	R1阿土 今津取野海岸（今津地区） 阿南・那賀川 海岸施設修繕工事（1）		
路線名等	今津取野海岸（今津地区）		
工事箇所	阿南市那賀川町今津浦（第1分割）		
図面名	縦断図（1）		
縮尺	V=1:50 H=1:500	図面番号	3 / 8
会社名			
事業者名	徳島県南部総合県民局県土整備部（阿南庁舎）		

縦断図（2）

V=1:50
H=1:500

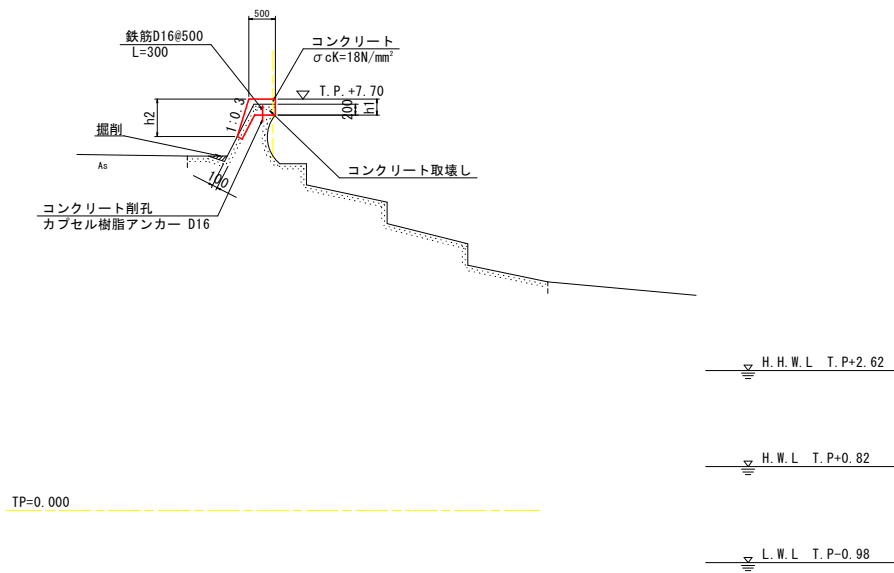


※磯標高=H28実測標高値である。

工事名	R1阿土 今津坂野海岸（今津地区） 阿南・那賀川 海岸施設補修工事（1）		
路線名等	今津坂野海岸（今津地区）		
工事箇所	阿南市那賀川町今津浦（第1分割）		
図面名	縦断図（2）		
縮尺	V=1:50 H=1:500	図面番号	4 / 8
会社名			
事業者名	徳島県南部総合県民局県土整備部（阿南庁舎）		

標準断面図 S=1:50

NO. 5付近

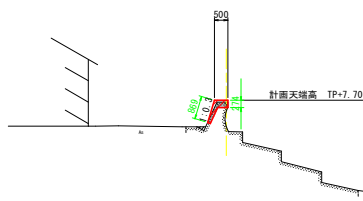


工事名	R1阿土 今津波野海岸（今津地区） 阿南・那賀川 海岸施設補修工事（1）		
路線名等	今津波野海岸（今津地区）		
工事箇所	阿南市那賀川町今津浦（第1分割）		
図面名	標準断面図		
縮尺	1:50	図 面 番 号	5 / 8
会社名			
事業者名	徳島県南部総合集民局県土整備部（阿南庁舎）		

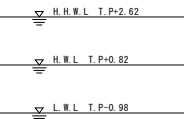
横断図(1) S=1:100

NO. 4

BM:7.625
Pm

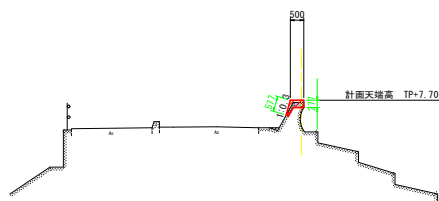


種 別	区 分	単 位	数 量
ランタリート	$\sigma 28 \geq 18N/mm^2$	m ³	0.24
型枠	小型構造物	m ²	1.14
Co取壊し	無筋構造物	m ³	0.15
砂利	土砂	m ³	0.05

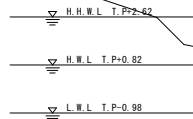


NO. 6

BM:7.623
Pm



種 別	区 分	単 位	数 量
ランタリート	$\sigma 28 \geq 18N/mm^2$	m ³	0.19
型枠	小型構造物	m ²	0.85
Co取壊し	無筋構造物	m ³	0.13
砂利	土砂	m ³	0.05

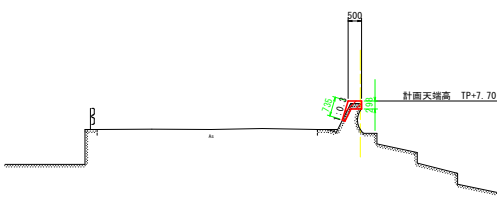


TP=-5.000

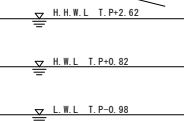
TP=-5.000

NO. 5

BM:7.602
Pm

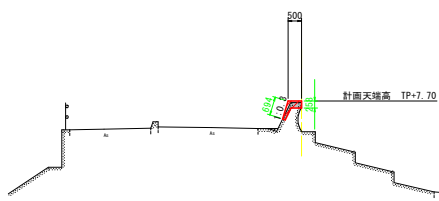


種 別	区 分	単 位	数 量
ランタリート	$\sigma 28 \geq 18N/mm^2$	m ³	0.23
型枠	小型構造物	m ²	1.03
Co取壊し	無筋構造物	m ³	0.14
砂利	土砂	m ³	0.05

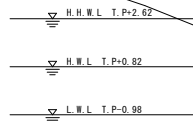


NO. 7

BM:7.642
Pm



種 別	区 分	単 位	数 量
ランタリート	$\sigma 28 \geq 18N/mm^2$	m ³	0.20
型枠	小型構造物	m ²	0.95
Co取壊し	無筋構造物	m ³	0.14
砂利	土砂	m ³	0.05

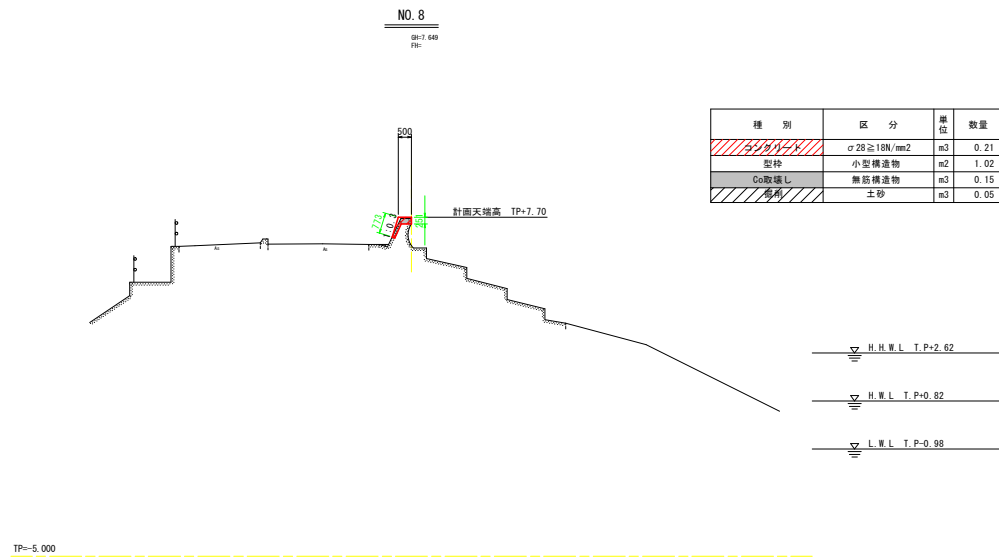


TP=-5.000

TP=-5.000

工事名	R1阿土 今津坂野海岸（今津地区） 阿南・那賀川 海岸施設補修工事（1）		
路線名等	今津坂野海岸（今津地区）		
工事箇所	阿南市那賀川町今津浦（第1分割）		
図面名	横断図(1)		
縮尺	1:100	図 面 番 号	6 / 8
会社名			
事業者名	徳島県南部総合県民局県土整備部（阿南庁舎）		

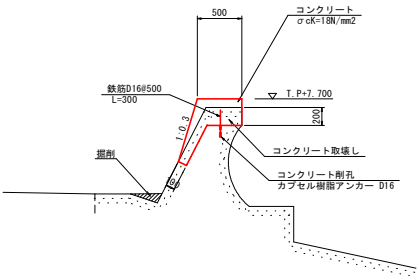
横断図(2) S=1:100



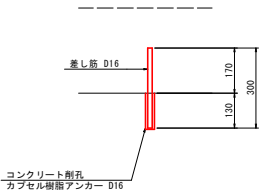
工事名	R1阿土 今津取野海岸（今津地区） 阿南・那賀川 海岸施設補修工事（1）		
路線名等	今津取野海岸（今津地区）		
工事箇所	阿南市那賀川町今津浦（第1分割）		
図面名	横断図(2)		
縮尺	1:100	図面番号	7 / 8
会社名			
事業者名	徳島県南部総合県民局県土整備部（阿南庁舎）		

構造図

1号嵩上げ工 S=1:30
標準部



差し筋詳細図 S=1:10



工事名	R1阿土 今津坂野海岸（今津地区） 阿南・那賀川 海岸施設補修工事（1）		
路線名等	今津坂野海岸（今津地区）		
工事箇所	阿南市那賀川町今津浦（第1分割）		
図面名	構造図		
縮尺	1:10, 1:30	図面番号	8 / 8
会社名			
事業者名	徳島県南部総合県民局県土整備部（阿南庁舎）		